



Povodí Vltavy
státní podnik
závod Berounka

Denisovo nábreží 14
304 20 Plzeň

TEL.: 377 307 111
FAX: 377 237 361

BANKOVNÍ SPOJENÍ:
KB PLZEŇ-MĚSTO, č.ú. 7004 - 311/0100

MINISTERSTVO ZEMĚDĚLSTVÍ Pozemkový úřad Tachov		Č. dopr.
Došlo:	15. 04. 2011	Zprac.
Č.j.:	554/2011. 110731	Ukl. zn.
Počet listů	1	Počet příloh

Pozemkový úřad Tachov
T.G.Masaryka 1326
347 01 Tachov

VÁŠ DOPIS ZNAČKY/ZE DNE
2.3.2011

NAŠE ZNAČKA
21535/2011/342/Kai
SP-2011/4577

VYŘIZUJE/LINKA
Š.Kaiserová/374
Š.Vokáčová/346
L.Havlíková/391

DATUM
2011-04-13

KPÚ Vysoké Jamné

k.ú.Vysoké Jamné, okr. Tachov, kraj Plzeňský, č.h.p. 1-10-01-067 a 068

VYJÁDRĚNÍ SPRÁVCE POVODÍ

Dopisem ze dne 2.3.2011 jste nám předložili k vyjádření správce povodí žádost k záměru „KPÚ Vysoké Jamné“.

Lokalita se nachází v povodí drobného vodního toku Kořenský potok, č.h.p. 1-10-01-038 (ZVM ČR 11-41 Mar. Lázně), který je ve správě státního podniku Lesy ČR a v povodí významného vodního toku Kosový potok, č.h.p. 1-10-01-067 (ZVM ČR 11-41 Mar. Lázně). Kosový potok je ve správě Povodí Vltavy, státní podnik.

Předložený záměr řeší uspořádání vlastnických práv k pozemkům, upravení pozemků prostorové a funkční, scelení nebo dělení pozemků a zabezpečení přístupnosti pozemků a vyrovnání jejich hranic.

K tomuto záměru již bylo vydáno vyjádření správce povodí č.j. 2008/46166/342/Kai 3.9.2008.

Jako správce povodí, který vykonává správu v dílčím povodí Berounky, podle ustanovení § 54 odst. 1 zákona č. 254/2001 Sb., o vodách a o změně některých zákonů (vodní zákon), ve znění pozdějších předpisů, máme k uvedenému záměru následující připomínky:

1. V katastrálním území Vysoké Jamné protéká významný vodní tok Kosový potok, který je na základě § 48, odst. 1) novely zákona o vodách č. 254/2001 Sb., v platném znění, a vyhlášky č. 470/2001 Sb., ve správě Povodí Vltavy, státního podniku. Opětovně tímto žádáme, aby všechny pozemky spadající do KPÚ a jsou součástí koryta shora citovaného významného vodního toku v daném katastrálním území byly zapsány na LV s vlastnickým právem pro ČR a právem hospodařit pro Povodí Vltavy, státní podnik.
2. Do mapových příloh návrhu pozemkových úprav je nutno zakreslit stanovená ochranná pásma vodních zdrojů.



3. Pokud budou v řešeném území navrhovaná vodní díla (úpravy toků, malé vodní nádrže apod.), požadujeme předložit projektovou dokumentaci těchto objektů k vydání stanoviska správce povodí.
4. K provedení vodních děl, k jejich změnám a odstranění je třeba povolení vodoprávního úřadu dle § 15 zák.č. 254/01 Sb. o vodách a o změně některých zákonů (vodní zákon).
5. Pro správce vodních toků musí být zachována možnost provádění správy a údržby ve smyslu ustanovení § 49 zák. č. 254/01 Sb. o vodách a o změně některých zákonů (vodní zákon) ve znění pozdějších předpisů.
6. Požadujeme, aby byly respektovány již schválené návrhy územních systémů ekologické stability krajiny dle zákona č. 114/1992 Sb. o ochraně přírody a krajiny a vyhlášky MŽP č.395/92 Sb. . Upozorňujeme, že vodní toky a údolní nivy jsou podle § 4 odst. 2 zákona ČNR č.114/92 Sb. o ochraně přírody a krajiny chráněny jako významné krajinné prvky a k zásahům, mezi které patří pozemkové úpravy, změny kultur pozemků, úpravy vodních toků, je nutné závazné stanovisko orgánu ochrany přírody.



Ing. Eva Rozšafná
vedoucí provozního střediska 4

Kopie

PV s.p. z B – PS - 6 – pí. Havlíková

PV s.p. z B – PS - 1 – pí. Vokáčová

Městský úřad Tachov

Rokycanova 1, 347 01 Tachov

Odbor životního prostředí

VYPRAVENO

13 -08- 2009

Toto rozhodnutí nabylo právní moci dne 2.9.2009

(2) Městský úřad Tachov

dne 8.9.2009

Vodárny a kanalizace Karlovy Vary, a.s.,

Studentská 328/64,

360 07 Karlovy Vary

VÁŠ DOPIS Č.J./ ZE DNE

17.4.2009

NAŠE Č.J.

1909/2009-OŽP

VYŘIZUJE/LINKA

RNDr.Rolko/253

TACHOV

2009-08-13

Vodovod Vysoké Jamné - rozhodnutí o dalším trvání vodních děl a o zrušení rozhodnutí o stanovení ochranných pásem vodního zdroje

ROZHODNUTÍ

Výroková část

Městský úřad Tachov - Obecní úřad obce s rozšířenou působností jako příslušný vodoprávní úřad podle ust. § 106 zákona č. 254/2001 Sb. o vodách a o změně některých zákonů (vodní zákon) ve znění pozdějších předpisů a dále jako příslušný speciální stavební úřad podle ust. § 15 zákona č. 183/2006 Sb., o územním plánování a stavebním řádu (stavební zákon) a jako místně příslušný vodoprávní úřad podle ust. § 11 zákona č. 500/2004 Sb., správní řád ve znění pozdějších předpisů vydává účastníkovi řízení (§ 27 odst. 1 správního řádu), kterým je

Obec Lestkov

Lestkov 210, 349 52 Konstantinovy Lázně

IČO 00259977

A) Rozhodnutí o dalším trvání vodních děl

I. podle ust. § 15 odst. 1 a 7 vodního zákona vydává povolení k dalšímu trvání následujících vodních děl jako rezervy vodovodu a možného vodního zdroje v k.ú. Vysoké Jamné:

pozemek p.p.č.	Způsob jímání vody	Kapacita (l/s) povolená	Poznámka (charakteristika) důvod dalšího trvání
111/1	zářez, jímka a ČS	0,5	přepojeno na vodojem Oblý, jiné využití
1360/2	vodojem	50	rezerva akumulace vody

II. podle ust. § 15 odst. 7 vodního zákona se stanoví tyto podmínky a povinnosti:

1. Bude zajištěno řádné udržování technického stavu vodních děl a 1x ročně bude provedena kontrola stavebně technického stavu a zabezpečení objektů proti vstupu.
2. Do 31.10.2009 budou provedeny následující práce k zabezpečení objektů
 - a) prameniště - budou zneprístupněna okénka, budou odpojena a zaslepena propojovací potrubí a objekt bude uzamčen
 - b) vodojem - bude zabezpečen vstup, provedeny opravy vnějších omítek, budou vyřezány dřeviny vyrůstající ze stavby a objekt bude uzamčen
3. Před opětovným využitím prameniště bude dořešeno nové nakládání s vodami

B) Rozhodnutí o zrušení stanovených ochranných pásem vodního zdroje

podle ust. § 30 odst. 1 vodního zákona ruší ochranná pásma vodního zdroje pro obec Vysoké Jamné vydané dne 4.12.1987 pod č.j. VLHZ 1550/87-234/2 bývalým ONV Tachov, OVLHZ. Do 31.10.2009 budou odstraněna všechna označení ochranných pásem.

Odůvodnění:

K upozornění vodoprávního úřadu zaujal dne 17.4.2009 vlastník vodních děl v zastoupení a.s. Vodárny a kanalizace Karlovy Vary stanovisko ve kterém sděluje, že požaduje zachovat v současné době nevyužívaný vodní zdroj (prameniště) a také vodojem jako rezervu, netrvá však na zachování ochranných pásem. Došlo k zániku povolení k nakládání s vodami a to k 1.1.2008 a současně byla obec Vysoké Jamné přepojena na vodojem Oblý se zdroji vody pro obec Lestkov. Po doplnění podkladů svolal odbor životního prostředí Městského úřadu v Tachově podle § 115 vodního zákona ústní jednání spojeného s místním šetřením na den 7.8.2009. Z podkladů byly u vodovodu Vysoké Jamné zjištěny tyto skutečnosti: vodovod byl vybudován včetně prameniště před 2.světovou válkou, povolení k nakládání s vodami bylo vydáno dne 14.8.1996 v množství 0,5 l/s, ochranné pásmo bylo stanoveno 4.12.1987 a dne 28.5.2002 bylo vydáno povolení k přepojení na vodojem Oblý a prameniště, vodojem a propojovací potrubí bylo vyřazeno z provozu v roce 2003. Šetřením bylo zjištěno, že prameniště (pramenní zářezy, jímka a čerpací stanice) je uzamčeno, vodojem je uzamčený a označení ochranných pásem nebylo v terénu nalezeno. Při jednání bylo upřesněno, že vodojem bude udržován jako případná rezerva akumulace vody v případě napojení obce Stan. U prameniště bude hledáno nové využití např. pro líheň ryb. Obec Lestkov v rámci pozemkových úprav povede jednání k získání pozemků prameniště do svého vlastnictví. Rovněž byly dohodnuty podmínky další existence vodních děl a způsob zabezpečení stavebních objektů. Podmínky v podstatě upozorňují vlastníka vodních děl na povinnosti vyplývající ze stavebního a vodního zákona. Stavba musí být udržovaná v takovém stavu, aby mohla sloužit a neohrožovala bezpečnost a zdraví osob, majetek a další oprávněné zájmy. V případě zájmu o opětovné využití bude nutné nejdříve získat povolení k nakládání s vodami popř. stavební povolení. Vzhledem k tomuto bylo rozhodnuto, jak výše uvedeno.

Poučení:

Proti tomuto rozhodnutí se účastník řízení může podle ust. § 81 až 86 zákona č. 500/2004 Sb., správní řád odvolat do 15ti dnů ode dne doručení ke Krajskému úřadu Plzeňského kraje podáním u zdejšího úřadu. Odvolání jen proti odůvodnění je nepřipustné. Včas podané a přípustné odvolání má odkladný účinek.



Ing. Pavel Šrámek
vedoucí odboru ŽP

Rozdělovník

I. Účastníci vodoprávního řízení - § 27 odst. 1 správního řádu

Obec Lestkov, zastoupen společností Vodárny a kanalizace Karlovy Vary a.s. Studentská 328/64, 360 07 Karlovy Vary, IČ 49789228

II. Účastníci vodoprávního řízení - § 27 odst. 2 správního řádu

Lesy České republiky s.p., LS Přimda, Husitská 27, 347 01 Tachov

Puchtová Miloslava, Útušice 24, 332 09 Útušice

Jíchová Eva, Jižní Předměstí Sukova 2598, 301 00 Plzeň

Bena Tomáš, Vršovice, Donská 176, 101 00 Praha

Červenáková Libuše, Vysoké Jamné 20, 349 53 Lestkov

III. Dotčené orgány

Krajská hygienická stanice, pracoviště Tachov, Pobřežní 140

MěÚ Planá, OVÚP

Správní poplatek ve výši 300,- Kč byl zaplacen

Rozhodnutí obsahuje 1 list oboustranně psaný

MINISTERSTVO ZEMĚDĚLSTVÍ Pozemkový úřad Tachov		Č. dopor.
Došlo:	- 2. 03. 2011	Zprac.
Č.j.:	361/2011-20731	Ukl. zn.
Počet listů	Počet příloh	

Usnesení z veřejného zasedání zastupitelstva obce ze dne 26. 1. 2011

Zastupitelstvo obce schvaluje:

1. ZO schvaluje program veřejného zasedání konaného dne 26. 1. 2011
2. a) Zastupitelstvo obce Lestkov podle § 6 odst. 5/ písm. a/ zák. č. 183/2006 Sb. o územním plánování a stavebním řádu (stavební zákon) rozhodlo o pořízení územního plánu Lestkov.
b) Zastupitelstvo obce Lestkov podle § 6 odst. 6/ písm. b/ zák. č. 183/2006 Sb. (stavební zákon) schvaluje žádost o pořízení územního plánu Lestkov Městským úřadem v Tachově jako příslušným úřadem územního plánování podle ust. § 6 odst. 1/ písm. c/ zák. č. 183/2006 Sb.
3. ZO schvaluje změny plánu společných zařízení komplexní pozemkové úpravy v kat. území Vysoké Jamné
4. ZO schvaluje návrh nového uspořádání pozemků obce Lestkov v komplexní pozemkové úpravě v kat. území Vysoké Jamné.
5. ZO schvaluje velitele SDH p. Jaroslava Genčúra
6. ZO schvaluje redakční radu Lestkovských listů a ukládá této radě, aby zajistila tisk těchto listů
7. ZO schvaluje členy kontrolního výboru, aby v rámci finanční kontroly podepisovali výdajové doklady obce.
8. ZO schvaluje příspěvek pro sdružení ARAGONIT ve výši 1.000 Kč
9. ZO schvaluje příspěvek pro zdravotně postižené ve výši 1.500 Kč.
10. ZO schvaluje vyplácet odměny neuvolněných zastupitelů dle Nařízení vlády č. 375/2010 Sb., v maximální výši včetně příplatků – místostarosta 12.090 Kč, předsedové komisí 1.007 Kč, členové výborů 713 Kč, členové zastupitelstva 437 Kč.

Zastupitelstvo obce bere na vědomí:

1. ZO vzalo na vědomí kontrolu usnesení č. 2/10 ze dne 20. 12. 2010
2. ZO bere na vědomí program obnovy venkova pro rok 2011-2014 s tím, že ke schválení bude předložen až po doplnění
3. ZO bere na vědomí zahájení řízení ve věci projektu výstavby chodníků v obci.

Zastupitelstvo obce ukládá:

1. ZO Lestkov pověřuje podle § 6 odst. 5/ písm. f/ zák. č. 183/2006 Sb. (stavební zákon) Ing. Vladimíra Svobodu pro spolupráci s pořizovatelem územního plánu Lestkov.

starostka obce/
Renata Šilingová



**Policie České republiky
Krajské ředitelství policie Plzeňského kraje
Dopravní inspektorát Tachov
Plánská ul. 2032, 347 01 Tachov**

tel: 974337250-9, fax: 974337258, e-mail: tedi@mvr.cz

MINISTERSTVO ZEMĚDĚLSTVÍ Pozemkový úřad Tachov		č. dopr. /
Došlo:	13. 05. 2011	žprac. /
Č.j.:	685/2011-720721	úkl. zn /
Počet listů	7	Počet příloh /

č.j. KRPP-43874-3/Čj-2010-031006

Tachov 9. května 2011

Počet listů 1

Ministerstvo zemědělství
Pozemkový úřad Tachov
T. G. Masaryka 1326
347 01 Tachov


KPÚ Vysoké Janné - sdělení k dokumentaci změny plánu společných zařízení

Dopravní policie v Tachově sděluje, že *souhlasí* s předloženou dokumentací změny plánu společných zařízení KPÚ Vysoké Janné, dopracovanou f. Geodezie Plzeň, s.r.o., 04/2011.

por. Ing. Květoslava Staňková
komisař
tel. 974337253



por. Bc. Jan Hering
vedoucí DI



MĚSTO PLANÁ

odbor správy majetku a investic
náměstí Svobody 1, 348 15 Planá

Geodezie Plzeň s.r.o.

Koterovská 162
326 00 Plzeň 26

Váš dopis č.j.	ze dne	Naše číslo jednací	Vyřizuje	Datum
	2.8.2010	5189/2010/OSMI	Ing. Jiří Ěupa	23.08.2010

Věc: **Plán společných zařízení Vysoké Jamné k odsouhlasení**

Město Planá, náměstí Svobody 1, 348 15 Planá obdrželo Vaši žádost o odsouhlasení Plánu společných zařízení zpracovaných v rámci komplexních pozemkových úprav v katastrálním území Vysoké Jamné.

K předložené situaci Plánu společných zařízení (číslo výkresu: 2 z 04/2010) nemáme připomínek.

Situaci ponecháváme založenu v našem spisu.

Za Město Planá
Ing. Jiří Ěupa
vedoucí odboru SMI

Příloha:

-

Kopie:

-

Ústředna: 374 752 911
Telefon: 374 752 923
Fax: 374 752 929
e-mail: it@muplana.cz

Bankovní spojení:
Čs. Spořitelna Planá, č.ú: 1980720349/0800
GE Money Bank, a.s., Tachov č.ú.: 429704/0600
www.muplana.cz

IČO: 00260096
DIČ: CZ00260096

**Ministerstvo zemědělství
Pozemkový úřad
T.G.Masaryka 1326
Tachov
347 01**

VÁŠ DOPIS ZN.	JEDINEČNÉ Č. JEDNACÍ/2010/223/84.....	PID	DATEM 1.7.2010
VYŘIZUJE Kočegurová Lenka	TELEFON 374724314	GSM 724524734	FAX 374728625
			E-MAIL kocegurova.ls223@lesy.cz

Věc: návrh společných zařízení

Lesy České republiky, s.p., Lesní správa Přímda obdržela zápis z projednání návrhu společných zařízení pozemkové úpravy v k.ú. Vysoké Jamné.

LS Přímda má k tomuto zápisu tyto připomínky:

- ve věci PCN 28 – nově navrhovaná cesta po hraně lesního pozemku- pokud Obec Lestkov nebude mít zájem o převod této PCN, požaduje LS Přímda převod do práva hospodařit- zajištění přístupu k lesním pozemkům a vývozu dřevní hmoty.
- ve věci budoucích retenčních nádrží 3, 1 – LS Přímda upozorňuje budoucího vlastníka pozemku, že v případě vlastní realizace stavby retenční nádrže musí být dodrženy podmínky zákona č. 289/1995Sb. a zákona č. 114/2000Sb. . Budoucí stavba musí být umístěna tak, aby neohrožovala lesní porosty na sousedních lesních pozemcích
- ve věci PCN 22 a 20- LS Přímda se domnívá, že navrhovaná šíře pozemku nebude postačující pro bezpečný přejezd lesní techniky a odvozních souprav a navrhuje rozšíření PCN o jeden metr. PCN 20 požaduje LS Přímda navrhnout tak, aby navazovala na lesní cestu a tím nebyl poškozován přejezdem souprav budoucí zemědělský pozemek a nedocházelo k jeho znehodnocování. Budoucí vlastník by měl ve vlastním zájmu vzít na vědomí, že smyslem pozemkových úprav je zpřístupnění všech pozemků v obvodu pozemkové úpravy a zajištění nekonfliktnosti budoucích užívání těchto cest. V případě, že budoucí vlastník pozemku nebude souhlasit s umístěním rozšíření cest, požaduje LS Přímda zřízení bezúplatného věcného břemene práva jízdy a chůze k zajištění přístupu na úkor budoucího vlastníka, protože zájmem LS Přímda je nepoškozovat zemědělské pozemky a užívat všech navrhlých legálních přístupů v souladu právní legislativou ČR. LS Přímda nebude v budoucnu brát zřetel na požadavky budoucího vlastníka pozemku k případným náhradám za užívání nebo poškozování pozemku na kterých byla PCN 22 a PCN 20 původně navržena a to z výše uvedených důvodů.

S pozdravem

Za správnost

Ing. V. Lidický

Lesní správce LS Přímda

MINISTERSTVO ZEMĚDĚLSTVÍ Pozemkový úřad Tachov		Č. dopor.
Došlo:	- 6. 08. 2010	Zprac.
Č.j.:	1524/2010-130731	Ukl. zn.
Počet listů	7	Počet příloh

VÁŠ DOPIS ZN.:
ZE DNE:
NAŠE ZN.: 852 /0/08/10/T- 128/sp
VYŘIZUJE: TSÚ Spisarová
TEL.: 374622441-2
FAX: 374622289
E-MAIL: sus.tc.spisarova@quick.cz
DATUM: 4.8.2010

Ministerstvo zemědělství
Pozemkový úřad Tachov
T.G. Masaryka 1326
347 01 Tachov

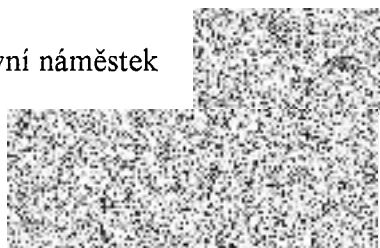
Pozemková úprava v k.ú. Vysoké Jamné (Kříženec) – plán společných zařízení KPÚ - vyjádření

Naše organizace je v k.ú. Vysoké Jamné (Kříženec) má v hospodaření silnice II/201 a III/20168. Správa a údržba silnic Stříbro, příspěvková organizace Plzeňského kraje, na základě zákona č. 139/2002 Sb. § 9 odst. 10 „o pozemkových úpravách a pozemkových úřadech“ a o změně zákona č. 229/1991 Sb. „o úpravě vlastnických vztahů k půdě a jinému zemědělskému majetku“, ve znění pozdějších předpisů, **s o u h l a s í** s plánem společných zařízení ke komplexní pozemkové úpravě prováděné v katastrálním území Vysoké Jamné (Kříženec), za předpokladu dodržení těchto podmínek:

- Nově zřízené a upravené stávající sjezdy na silnicích v naší správě musí být v souladu se zákonem č. 13/1997 Sb. o pozemních komunikacích a vyhl. 104/1997 Sb. v platném znění, kterou provádí zákon o pozemních komunikacích.
- Sjezdy budou zřízeny se zpevněním a musí zabraňovat stékání srážkové vody a nečistot na komunikaci.
- Dřeviny podél silnic II. a III. třídy budou vysazovány mimo silniční pozemek.

Srdečně zdraví

Jiří Franěk
technickosprávní náměstek



Městský úřad Planá
odbor životního prostředí
náměstí Svobody 1, 348 15 Planá

V Plané dne: 3.8.2010

Č.j.: 5188/2010/ŽP.

Vyřizuje: Eva Čermáková

Tel.: 374752922

Fax: 374752929

Geodezie Plzeň s.r.o.

Koterovská 162

326 00 Plzeň

Věc: Stanovisko k plánu společných zařízení
Komplexní pozemková úprava k.ú. Vysoké Jamné

Městský úřad Planá, odbor životního prostředí, obdržel dne 2.8.2010 vaši žádost o stanovisko k plánu společných zařízení pro komplexní pozemkovou úpravu v k.ú. Vysoké Jamné.

MěÚ Planá, odbor ŽP, jako orgán ochrany složek životního prostředí, příslušný podle § 14 zákona č. 334/1992 Sb., o ochraně ZPF, v platném znění, § 76 odst. 2) zákona č. 114/1992 Sb., o ochraně přírody a krajiny, v platném znění, sděluje, že k plánu společných zařízení nemá námitek.

V dokumentaci byly respektovány naše požadavky.

Eva Čermáková
vedoucí odboru životního prostředí MěÚ Planá



6.3

Městský úřad Tachov

Rokycanova 1, 347 01 Tachov

Odbor dopravy a silničního hospodářství

Geodezie Plzeň s.r.o.
Koterovská 162
326 00 Plzeň

VÁŠ DOPIS Č. J./ZE DNE

NAŠE Č. J.
6545/2010-ODSH

VYŘIZUJE/LINKA
Brichtová/286

TACHOV
2010-08-17

Komplexní pozemkové úprava – k.ú. Vysoké Jamné – stanovisko

Městský úřad Tachov, odbor dopravy a silničního hospodářství (ODSH) obdržel dne 10.8.2010 Vaši žádost o stanovisko popřípadě souhlas se zpracovaným návrhem plánu společných zařízení pro KPÚ v k.ú. Vysoké Jamné. Z doložené situace vyplývá že nedojde ke zřízení nových sjezdů na silnici č. II/201, výhledově dojde k úpravě sjezdu stávajícího. Dále je navržena rekonstrukce stávajících polních cest a zbudování polních cest nových.

K předloženému plánu společných zařízení nemáme zásadní námítky, před jeho realizací je potřeba:

- úpravu stávajícího připojení pozemních komunikací a sousedních nemovitostí na silnici č. II/201, taktéž připojení sousedních nemovitostí či úpravy stávajících připojení na místní komunikace je třeba řešit a zajistit v souladu s § 10 zákona č. 13/1997 Sb., o pozemních komunikacích, ve znění pozdějších předpisů (dále jen zákon o PK) a §§ 11 a 12 jeho prováděcí vyhlášky č. 104/1997 Sb. (dále jen vyhláška) vůči příslušnému silničnímu správnímu úřadu

- případné připojení pozemních komunikací a sousedních nemovitostí na veřejně přístupné účelové komunikace řešit pouze souhlasem vlastníka účelové komunikace

- § 14 a § 15 vyhlášky stanoví, v jakém režimu lze provádět úpravy komunikací. Stavební povolení pro realizaci polních cest a úpravy stávajících polních cest na rámec prací uvedených v § 14 vyhlášky je potřeba řešit žádostí vůči speciálnímu stavebnímu úřadu – Městský úřad Tachov, ODSH

- z § 40 odst. 3 písm. f) zákona o PK vyplývá, že k případnému uplatňování stanovisek k územně plánovací dokumentaci či závazných stanovisek v územním řízení z hlediska řešení silnic II. a III. třídy je příslušný Krajský úřad Plzeňského kraje

- toto vyjádření není povolením, pokud je vyžadováno podle jiných právních předpisů.

„Otisk úředního razítka“

Pavlaína Brichtová
pověřená vedením oddělení
dopravy a silničního hospodářství

Městský úřad Tachov

Rokycanova 1, 347 01 Tachov

Geodezie Plzeň s.r.o.
Koterovská
326 00 Plzeň

VÁŠ DOPIS Č. J./ZE DNE

NAŠE Č. J.
1277/2010-OVÚP

VYŘIZUJE/LINKA
Klostermann/132

TACHOV
2010-08-17

Vyjádření k návrhu plánu společných zařízení KPÚ Vysoké Jamné

Ve smyslu našeho vyjádření k záměru pozemkové úpravy v k.ú. Vysoké Jamné č.j. 1434/2008-OÚPRR ze dne 20. 8. 2008 požadujeme v předloženém návrhu plánu společných zařízení zpřesnit hranici zastavěného území sídla, to je do zastavěného území zahrnout též p.p.č.153/1, 251 a č.255/2, st.44, 46, 34, 36, 41 a 50, p.p.č. 263, 276, 1787, 292/4 a 277.

Předložený návrh plánu společných zařízení jinak není v kolizi se záměry územního plánování v k.ú. Vysoké Jamné.

„otisk úředního razítka“

Josef Klostermann
oprávněná úřední osoba
odbor výstavby a územního plánování

Telefon: 374 703 111
Fax: 374 722 381
IČ: 00260231

příjmový účet: KB Tachov 2688980287/0100
výdajový účet: KB Tachov 2688970257/0100
e-mail: podatelna@tachov-mesto.cz

Úřední hodiny:
Po: 7.00-17.00
St: 7.00-17.00



Městský úřad Tachov
Rokycanova 1, 347 01 Tachov
Odbor životního prostředí

Geodezie Plzeň s.r.o.
Koterovská 162
326 00 Plzeň

VÁŠ DOPIS Č.J./ZE DNE
/2010-08-10

NAŠE Č.J.
1763/2010-OŽP

VYŘIZUJE/LINKA
Ing.Šrámek/248

TACHOV
2010-08-12

Vyjádření k KPÚ – k.ú. Vysoké Jamné – plán společných zařízení .

Dne 10.8.2010 nám byla předložena mapa návrhu komplexní pozemkové úpravy v k.ú. Vysoké Jamné – Plán společných zařízení a popis jeho rozsahu včetně odůvodnění, a to za účelem našeho odsouhlasení.

Po prostudování dokumentace vydáváme toto vyjádření:

Konstatujeme, že naše návrhy byly zapracovány do předložené dokumentace v námi požadovaném rozsahu a proto s plánem společných zařízení tak, jak byl vámi předložen, souhlasíme.



Ing. P. Šrámek
vedoucí odboru životního prostředí

Na vědomí
PÚ Tachov

Telefon: 374 705 110 **Fax:** 374 705 226 **IČ:** 00260231 **příjmový účet:** KB Tachov 2688980287/0100
výdajový účet: KB Tachov 2688970257/0100
email: podatelna@tachov-mesto.cz

Úřední hodiny:
Po: 7.00-17.00
St: 7.00-17.00

Městský úřad Planá
odbor výstavby a územního plánování
náměstí Svobody 1, 348 15 Planá

Vaše čj.: 384/2011-130731
Naše čj.: 1529/2011/VUP
Vyřizuje: Majerová
email: majerova@muplana.cz
tel.: 374752925
fax.: 374752929

Datum: 15.3.2011

Věc:

MINISTERSTVO ZEMĚDĚLSTVÍ Pozemkový úřad Tachov		Č. dopor.
Došlo: 15. 03. 2011		Zprac. COM
Č.j.: 414/2011-130731		Ukl. zn.
Počet listů 1	Počet příloh	

Sd ě l e n í

Městský úřad Planá odbor výstavby a územního plánování jako stavební úřad příslušný podle § 13 odst. 1 písm. f) a § 190 odst. 1 zákona č. 183/2006 Sb. o územním plánování a stavebním řádu, ve znění pozdějších změn (dále jen „stavební zákon“) obdržel dne 14.3.2011 žádost o vyjádření ke Komplexní pozemkové úpravě v k.ú. Vysoké Jamné – předložení změny plánu společných zařízení od Pozemkového úřadu Tachov, T.G.Masaryka 1326, Tachov 347 21.

Stavební úřad sděluje, že nemá žádné připomínky ani návrhy k předložené pozemkové úpravě.

Otisk úředního razítka



Miroslava Majerová
Vedoucí odboru výstavby
a územního plánování

Doručí se:

Pozemkový úřad Tachov, Ing. Comová, T.G.Masaryka 1326, Tachov 347 21.



Povodí Vltavy
státní podnik
závod Berounka

Denisovo nábřeží 14
304 20 Plzeň

TEL.: 377 307 111
FAX: 377 237 361

BANKOVNÍ SPOJENÍ:
KB PLZEŇ-MĚSTO, č.ú.: 7004 - 311/0100

MINISTERSTVO ZEMĚDĚLSTVÍ Pozemkový úřad Tachov		G. dopor.
Došlo: 15. 04. 2011		Zprac.
Č.j.: 553/4011-130731		Ukl. zn.
Počet listů 1	Počet příloh 1	

190

Pozemkový úřad Tachov
T.G.Masaryka 1326
347 01 Tachov

VÁŠ DOPIS ZNAČKY/ZE DNE
16.3.2011

NAŠE ZNAČKA
21453/2011/342/Kai
SP-2011/5132

VYŘIZUJE/LINKA
Š.Kaiserová/374
Š.Vokáčová/346
L.Havlíková/391

DATUM
2011-04-13

KPÚ Vysoké Jamné - změna plánu společných zařízení

k.ú.Vysoké Jamné, okr. Tachov, kraj Plzeňský, č.h.p. 1-10-01-067 a 068

I. VYJÁDŘENÍ správce povodí a II. VYJÁDŘENÍ účastníka vodoprávního řízení

Dopisem ze dne 16.3.2011 jste nám předložili k vyjádření správce povodí návrh plánu společných zařízení k záměru „KPÚ Vysoké Jamné – změna plánu společných zařízení“.

Lokalita se nachází v povodí drobného vodního toku Kořenský potok, č.h.p. 1-10-01-038 (ZVM ČR 11-41 Mar. Lázně), který je ve správě státního podniku Lesy ČR a v povodí významného vodního toku Kosový potok, č.h.p. 1-10-01-067 (ZVM ČR 11-41 Mar. Lázně). Kosový potok je ve správě Povodí Vltavy, státní podnik.

Předložený záměr řeší soubor opatření, která zabezpečí přístupnost pozemků, omezení degradace zemědělské půdy, zlepšení vodohospodářských poměrů v krajině a život. prostředí.

Řešeny jsou polní cesty a kamenný brod přes koryto Kosového potoka, protierozní opatření – zatravňování pozemků, vodní nádrže – tůňky, ekologické opatření – lokální biocentra a biokoridory.

I. Na základě ustanovení § 54 odst. 4 zákona č. 254/2001 Sb., o vodách a o změně některých zákonů (vodní zákon), ve znění pozdějších předpisů vydává organizace Povodí Vltavy, státní podnik, jako příslušný správce povodí v dílčím povodí Berounky k předložené projektové dokumentaci (předloženému záměru) následující

vyjádření :

Z hlediska zájmů daných Plánem hlavních povodí ČR, nařízením vlády č. 262/2007 Sb. a Plánem oblasti povodí Berounky (ustanovení § 24 až 26 zákona č. 254/2001 Sb., o vodách a o změně některých zákonů (vodní zákon), ve znění pozdějších předpisů)

je uvedený záměr možný.



Z hlediska dalších zájmů daných zákonem č. 254/2001 Sb., o vodách a o změně některých zákonů (vodní zákon), ve znění pozdějších předpisů, souhlasíme s uvedeným záměrem za předpokladu splnění této podmínky:

- Projektová dokumentace navrhovaných tůní a brodu přes Kosový potok nám bude předložena k vydání stanoviska správce povodí.

Toto vyjádření správce povodí platí dva roky ode dne jeho vydání.

II. Jako správce významného vodního toku Kosový potok vydává organizace Povodí Vltavy, státní podnik, k předložené projektové dokumentaci jako účastník předmětného vodoprávního řízení následující

v y j á d ř e n í:

Souhlasíme s uvedeným záměrem za předpokladu splnění této podmínky:

- Bude splněna výše citovaná podmínka správce povodí.



Ing. Eva Rozšafná
vedoucí provozního střediska 4

Kopie

PV s.p. z B – PS - 6 – pí. Havlíková



000017523149

PO: P12477/2011-CMZE
Zaevd.: 17.03.2011 09:20
Přílohy: 0

Počet listů:

Ministerstvo životního prostředí

ODESÍLATEL:

Mgr. Petr Birklen
ředitel odboru péče o krajinu
odbor péče o krajinu
Ministerstvo životního prostředí
Vršovická 1442/65
100 10 Praha 10

ADRESÁT:

Pozemkový úřad Tachov
Ing. Ivana Comová
T.G.Masaryka 1326
347 01 Tachov

Vyřizuje: P.Kůsová
Tel: 267 122 597
Fax: 267 310 856
e-mail: Pavla.Kusova@mzp.cz

V Praze dne 14.března 2011

Č.j.: 21171/ENV/11
1191/610/11

Věc: Plán společných zařízení Vysoké Jamné k odsouhlasení

Dne 14.3.2011 jsme obdrželi Plán společných zařízení Vysoké Jamné k odsouhlasení. K dané problematice sdělujeme:

Dle opatření obecné povahy ze dne 17. října 2008, kterým se vydávají Zásady územního rozvoje Plzeňského kraje (ZÚR), je v západní části katastrálního území Vysoké Jamné vymezena ochranná zóna nadregionálního biokoridoru K 50 (Kladská – Týřov, Křivoklát) s probíhající osou vodní a mezofilní bučinnou.

Dle předložených a doplněných podkladů je ochranná zóna (dovolujeme si upozornit, že v mapovém podkladu je chybně označena jako ochranné pásmo NRBK) v Plánu společných zařízení Vysoké Jamné zpracována v souladu se ZÚR a s tímto vymezením souhlasíme.

S pozdravem

Mgr. Petr Birklen

Městský úřad Tachov

Rokycanova 1, 347 01 Tachov

Odbor dopravy a silničního hospodářství

66816/2011-MZE



000022241894

PC: P15797/2011-CMZE
Zaevid.: 05.04.2011 14:00
Přílohy: 0

Počet listů:

celm

Ministerstvo zemědělství
Pozemkový úřad Tachov
T.G.Masaryka 1326
347 01 Tachov

VÁŠ DOPIS Č. J./ZEDNE
384/2011-130731/2011-03-14

NAŠE Č. J.
1800/2011-ODSH

VYŘIZUJE/LINKA
Gondorčín/254

TACHOV
2011-04-05

Komplexní pozemková úprava - k.ú. Vysoké Jamné – stanovisko k plánu společných zařízení

Městský úřad Tachov, odbor dopravy a silničního hospodářství (ODSH), jako příslušný silniční správní úřad podle ust. § 40 odst. 4 písm.a) zákona č. 13/1997 Sb., o pozemních komunikacích v platném znění (dále jen zákona o PK) ve věcech silnic II. a III. třídy, obdržel dne 14.03.2011 Vaši žádost o stanovisko k plánu společných zařízení pro KPÚ v k.ú. Vysoké Jamné.

K předloženému plánu společných zařízení nemáme zásadní námitky, požadujeme a připomínáme:

- povolení připojení pozemních komunikací a sousedních nemovitostí na silnici č. II/201 a III/20168 a na MK je třeba řešit a zajistit v souladu s § 10 zákona o PK a § 11 a 12 jeho prováděcí vyhlášky č. 104/1997 Sb., vůči příslušnému silničnímu správnímu úřadu (§ 40 zákona o PK)

- povolení připojení sousedních nemovitostí na veřejně přístupné účelové komunikace řešit pouze souhlasem vlastníka účelové komunikace

- z § 40 odst. 3 písm. f) zákona o PK vyplývá, že k případnému uplatňování stanovisek k územně plánovací dokumentaci či závazných stanovisek v územním řízení z hlediska řešení silnic II. a III. třídy je příslušný Krajský úřad Plzeňského kraje

- § 14 a § 15 vyhlášky č. 104/1997 Sb. stanoví, v jakém režimu lze provádět úpravy komunikací. Stavební povolení pro realizaci PC a rekonstrukce stávajících PC nad rámec prací uvedených v § 14 vyhlášky je potřeba řešit žádostí vůči příslušnému speciálnímu stavebnímu úřadu - Městský úřad Tachov, ODSH

- toto stanovisko není povolením, pokud je vyžadováno podle jiných právních předpisů.

Otisk úředního razítka

Pavlaína Brichtová
pověřená vedením oddělení
dopravy a silničního hospodářství

Telefon:
374 774 111

Fax:
374 774 269

IČ:
00260231

příjmový účet: KB Tachov 2688980287/0100
výdajový účet: KB Tachov 2688970257/0100
e-mail: podatelna@tachov-mesto.cz
pracoviště: T.G.Masaryka 1326, Tachov

Úřední hodiny:
Po 7:00-17:00
St 7:00-17:00

Městský úřad Planá
odbor životního prostředí
náměstí Svobody 1, 348 15 Planá

MINISTERSTVO ZEMĚDĚLSTVÍ Pozemkový úřad Tachov		✓
Došlo:	- 6. 04. 2011	CO4
Č.j.:	522/1011-130731	Str. 1/1
Počet listů	1	Počet příloh ✓

V Plané dne: 4.4.2011
Č.j.: 2031/2011/ŽP.
Vyřizuje: Eva Čermáková
Tel.: 374752922
Fax: 374752929

Pozemkový úřad Tachov
T.G..Masaryka 1326
347 01 Tachov

Věc: Stanovisko k plánu společných zařízení
Komplexní pozemková úprava k.ú. Vysoké Jamné

Městský úřad Planá, odbor životního prostředí, obdržel dne 10.3.2011 vaši žádost o stanovisko ke změně plánu společných zařízení pro komplexní pozemkovou úpravu v k.ú. Vysoké Jamné.

MěÚ Planá, odbor ŽP, jako orgán ochrany složek životního prostředí, příslušný podle § 14 zákona č. 334/1992 Sb., o ochraně ZPF, v platném znění, § 76 odst. 2) zákona č. 114/1992 Sb., o ochraně přírody a krajiny, v platném znění, sděluje, že k plánu společných zařízení nemá námitek.

Eva Čermáková
vedoucí odboru životního prostředí MěÚ Planá



Městský úřad Tachov

Rokycanova 1, 347 01 Tachov

MINISTERSTVO ZEMĚDĚLSTVÍ Pozemkový úřad Tachov		✓
Došlo: 29. 03. 2011		Zprac. 604
Č.j.: _____		Ukl. zn. _____
Počet listů 1	Počet příloh 2	

Ministerstvo zemědělství
Pozemkový úřad Tachov
T.G.Masaryka 1326
347 01 TACHOV

VÁŠ DOPIS Č. J./ZE DNE
384/2011-130731/11.3.2011

NAŠE Č. J.
315/2011-OVÚP


VYŘIZUJE/LINKA
Klostermann/155

TACHOV
2011-03-25

Vyjádření k návrhu změny plánu společných zařízení KPÚ Vysoké Jamné

K Vaší žádosti ze dne 11. 3. 2011 sdělujeme, že odbor výstavby a územního plánování MěÚ Tachov, jako příslušný úřad územního plánování podle § 6 odst. 1 zákona č. 183/2006 Sb., ve znění pozdějších změn, o územním plánování a stavebním řádu (stavební zákon), **nemá připomínky** k předloženému návrhu plánu společných zařízení pro KPÚ v k.ú. Vysoké Jamné, zpracovaného projektantem Geodézie Plzeň, s.r.o. Koterovská 162 Plzeň k datu 01/2011, č. zakázky 01-365/08.

Předložený návrh změny plánu společných zařízení pro KPÚ Vysoké Jamné není v rozporu s předanými limity využití území, požadavky zdejšího úřadu územního plánování a se záměry územního plánování v k.ú. Vysoké Jamné, obec Lestkov.



Josef Klostermann
oprávněná úřední osoba
odbor výstavby a územního plánování

Telefon: 374 774 111 Fax: 374 774 174 IČ: 00260231

příjmový účet: KB Tachov 2688980287/0100
výdajový účet: KB Tachov 2688970257/0100
e-mail: podatelna@tachov-mesto.cz

Úřední hodiny:
Po: 7.00-17.00
St: 7.00-17.00

Městský úřad Tachov

Rokycanova 1, 347 01 Tachov

Odbor životního prostředí

MINISTERSTVO ZEMĚDĚLSTVÍ Pozemkový úřad Tachov		Č. dopor. 5
Došlo:	23. 03. 2011	Zprac. COH
Č.j.:	452/2011-130731	Ukl. zn.
Počet listů	1	Počet příloh

Pozemkový úřad Tachov

T.G.M. 1326

347 01 Tachov

VÁŠ DOPIS Č.J./ZE DNE
393/2011-130731/2011-03-11

NAŠE Č.J.
700 /2011-OŽP

VYŘIZUJE/LINKA
Ing.Šrámek/275

TACHOV
2011-03-23

Vyjádření – stanovisko - ke změně plánu společných zařízení KPÚ Vysoké Jamné.

Po prostudování předložených změn v plánu společných zařízení a konzultaci s Vámi sdělujeme, že ačkoliv je nově navrhováno zúžení protierozního pásu jižně obce a dojde k celkovému snížení rozsahu navrhovaných vodních ploch, nejsou tyto změny takového rázu, aby výrazněji negativně ovlivnily do budoucna stav přírodního prostředí. Se změnou využití pozemků rovněž souhlasíme. Proto tímto vydáváme souhlasné závazné stanovisko s tímto návrhem.



Ing. P. Šrámek,
vedoucí odboru životního prostředí



Telefon: 374 774 111 Fax: 374 774 143 IČ: 00260231
příjmový účet: KB Tachov 2688980287/0100
výdajový účet: KB Tachov 2688970257/0100
email: podatelna@tachov-mesto.cz

Úřední hodiny:
Po: 7.00-17.00
St: 7.00-17.00

SÚSPK

Správa a údržba silnic
Plzeňského kraje, příspěvková organizace
Škroupova 18, 306 13 Plzeň

MINISTERSTVO ZEMĚDĚLSTVÍ Pozemkový úřad Tachov		Č. dopor. /
Došlo:	21. 03. 2011	Zprac. COM
Č.j.:	442/2011-130731	Ukl. zn.
Počet listů	1	Počet příloh

váš dopis č.j.: 384/2011-130731

ze dne: 10.3.2011

naše zn.: 461/11/SÚSPK-T
32_11/Sp/OST

Ministerstvo zemědělství
PÚ Tachov
T.G. Masaryka 1326
347 01 Tachov

vyřizuje: Hana Spisarová

tel.: 724 973 107

fax: 374 622 441 - 2

e-mail: hana.spisarova@suspk.eu

datum: 18.3.2011

Pozemková úprava v katastrálním území Vysoké Jamné

– změna plánu společných zařízení

Na základě žádosti č.j. 384/2011-130731 ze dne 10.3.2011 Vám sdělujeme, že nemáme připomínky ke změně plánu společných zařízení v k.ú. Vysoké Jamné.
Platí naše vyjádření zn. 852/0/08/10/T-128/Sp ze dne 4.8.2010.

Srdečně zdraví

Ing. Miroslav Sedláček
ředitel Okresní správy Tachov

